

Филиал публично-правовой компании "Роскадастр" по Новосибирской области

полное наименование органа регистрации прав

Выписка из Единого государственного реестра недвижимости об объекте недвижимости

Сведения о характеристиках объекта недвижимости

На основании запроса от 13.09.2023, поступившего на рассмотрение 13.09.2023, сообщаем, что согласно записям Единого государственного реестра недвижимости:

Раздел 1 Лист 1

Земельный участок			
вид объекта недвижимости			

Лист № 1 раздела 1	Всего листов раздела 1: 3	Всего разделов: 7	Всего листов выписки: 9
--------------------	---------------------------	-------------------	-------------------------

13.09.2023г. № КУВИ-001/2023-208348739	
Кадастровый номер:	54:36:011003:392
Номер кадастрового квартала:	54:36:011003
Дата присвоения кадастрового номера:	02.08.2023

Ранее присвоенный государственный учетный номер:	данные отсутствуют
Адрес:	Новосибирская область, г Обь
Площадь:	1383 +/- 7.44
Кадастровая стоимость, руб.:	2279405.04
Кадастровые номера расположенных в пределах земельного участка объектов недвижимости:	данные отсутствуют
Кадастровые номера объектов недвижимости, из которых образован объект недвижимости:	54:36:011003:136
Кадастровые номера образованных объектов недвижимости:	данные отсутствуют
Категория земель:	Земли населенных пунктов
Виды разрешенного использования:	предпринимательство 4.0
Сведения о кадастровом инженере:	образованием земельного участка путем раздела земельного участка с кадастровым номером 54:36:011003:136 с сохранением исходного земельного участка в измененных границах, расположенного в городе Оби Новосибирской области.
Сведения о лесах, водных объектах и об иных природных объектах, расположенных в пределах земельного участка:	данные отсутствуют
Сведения о том, что земельный участок полностью расположен в границах зоны с особыми условиями использования территории, территории объекта культурного наследия, публичного сервитута:	данные отсутствуют

полное наименование должности	 ДОКУМЕНТ ПОДПИСАН ЭЛЕКТРОННОЙ ПОДПИСЬЮ Сертификат: 00BV056B7401CB38D2B3576ACDC8425108 Владелец: ФЕДЕРАЛЬНАЯ СЛУЖБА ГОСУДАРСТВЕННОЙ РЕГИСТРАЦИИ, КАДАСТРА И КАРТОГРАФИИ Действителен: с 27.06.2023 по 19.09.2024	инициалы, фамилия

Земельный участок			
вид объекта недвижимости			
Лист № 2 раздела 1	Всего листов раздела 1: 3	Всего разделов: 7	Всего листов выписки: 9
13.09.2023г. № КУВИ-001/2023-208348739			
Кадастровый номер:		54:36:011003:392	
Сведения о том, что земельный участок расположен в границах особой экономической зоны, территории опережающего социально-экономического развития, зоны территориального развития в Российской Федерации, игровой зоны:		данные отсутствуют	
Сведения о том, что земельный участок расположен в границах особо охраняемой природной территории, охотничьих угодий, лесничеств:		данные отсутствуют	
Сведения о результатах проведения государственного земельного надзора:		данные отсутствуют	
Сведения о расположении земельного участка в границах территории, в отношении которой утвержден проект межевания территории:		данные отсутствуют	
Условный номер земельного участка:		данные отсутствуют	
Сведения о принятии акта и (или) заключении договора, предусматривающих предоставление в соответствии с земельным законодательством исполнительным органом государственным органом власти или органом местного самоуправления, находящегося в государственной или муниципальной собственности земельного участка для строительства наемного дома социального использования или наемного дома коммерческого использования:		данные отсутствуют	
Сведения о том, что земельный участок или земельные участки образованы на основании решения об изъятии земельного участка и (или) расположенного на нем объекта недвижимости для государственных или муниципальных нужд:		данные отсутствуют	
Сведения о том, что земельный участок образован из земель или земельного участка, государственная собственность на которые не разграничена:		данные отсутствуют	
Сведения о наличии земельного спора о местоположении границ земельных участков:		данные отсутствуют	
Статус записи об объекте недвижимости:		Сведения об объекте недвижимости имеют статус "актуальные"	
Особые отметки:		Для данного земельного участка обеспечен доступ посредством земельного участка (земельных участков) с кадастровым номером (кадастровыми номерами): 54:36:011003:136. Сведения об ограничениях права на объект недвижимости, обременениях данного объекта, не зарегистрированных	



ДОКУМЕНТ ПОДПИСАН
ЭЛЕКТРОННОЙ ПОДПИСЬЮ

Сертификат: 00ВВ056В7401СВ38D2В3576АСDС8425108

Владелец: ФЕДЕРАЛЬНАЯ СЛУЖБА ГОСУДАРСТВЕННОЙ
РЕГИСТРАЦИИ, КАДАСТРА И КАРТОГРАФИИ
Действителен: с 27.06.2023 по 19.09.2024

полное наименование должности

инициалы, фамилия

Земельный участок			
вид объекта недвижимости			
Лист № 3 раздела 1	Всего листов раздела 1: 3	Всего разделов: 7	Всего листов выписки: 9
13.09.2023г. № КУВИ-001/2023-208348739			
Кадастровый номер:		54:36:011003:392	
		в реестре прав, ограничений прав и обременений недвижимого имущества: вид ограничения (обременения): ограничения прав на земельный участок, предусмотренные статьей 56 Земельного кодекса Российской Федерации; срок действия: с 02.08.2023; реквизиты документа-основания: правила охраны электрических сетей напряжением свыше 1000 вольт от 26.03.1984 № 255; карта (план) от 11.11.1111 № б/н. Сведения, необходимые для заполнения раздела: 2 - Сведения о зарегистрированных правах, отсутствуют.	
Получатель выписки:		Починков Игорь Константинович, действующий(ая) на основании документа "" АДМИНИСТРАЦИЯ ГОРОДА ОБИ НОВОСИБИРСКОЙ ОБЛАСТИ	

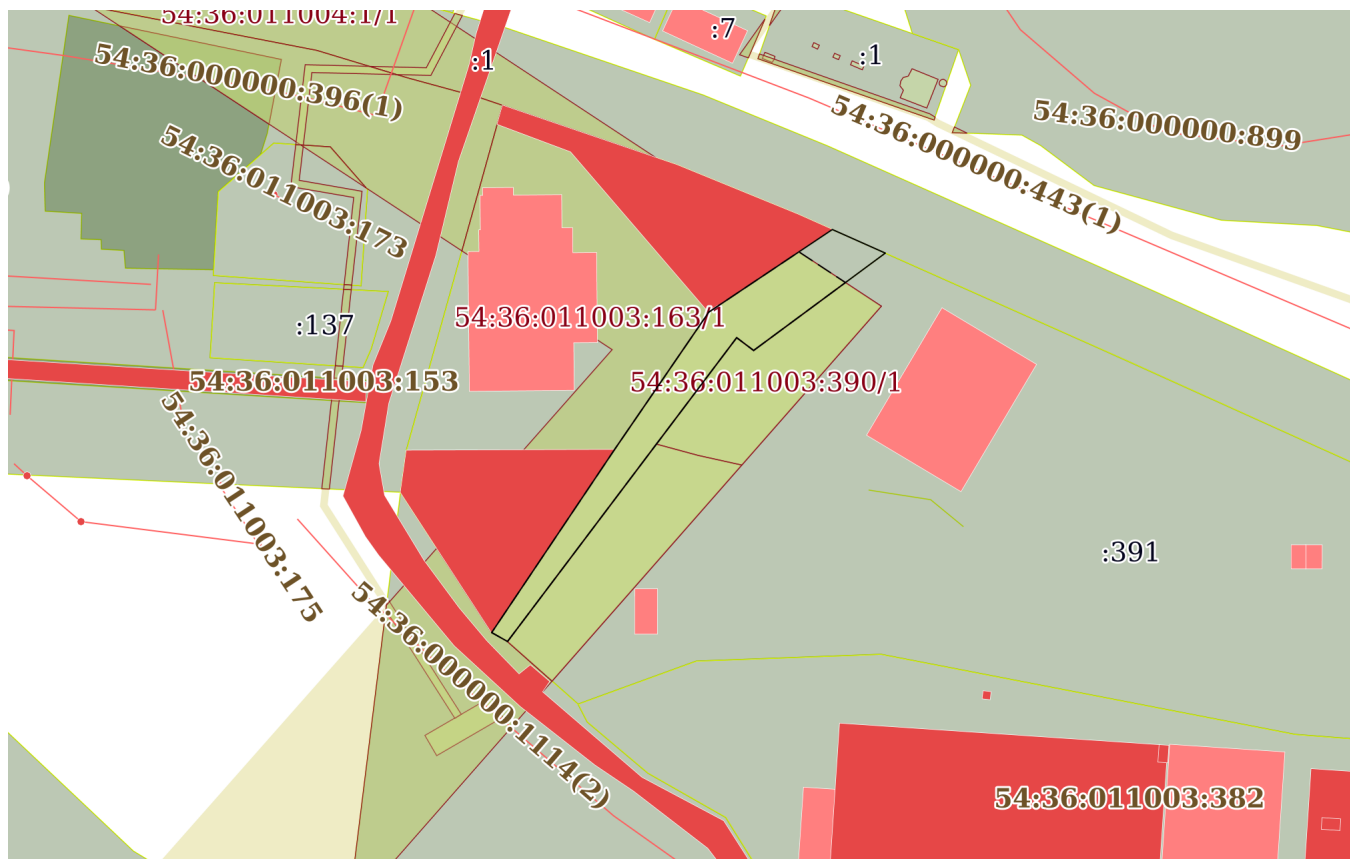
полное наименование должности	 ДОКУМЕНТ ПОДПИСАН ЭЛЕКТРОННОЙ ПОДПИСЬЮ Сертификат: 00ВВ056В7401СВ38D2В3576АСDС8425108 Владелец: ФЕДЕРАЛЬНАЯ СЛУЖБА ГОСУДАРСТВЕННОЙ РЕГИСТРАЦИИ, КАДАСТРА И КАРТОГРАФИИ Действителен: с 27.06.2023 по 19.09.2024	инициалы, фамилия
-------------------------------	---	-------------------

Выписка из Единого государственного реестра недвижимости об объекте недвижимости


Описание местоположения земельного участка

Земельный участок			
вид объекта недвижимости			
Лист № 1 раздела 3	Всего листов раздела 3: 1	Всего разделов: 7	Всего листов выписки: 9
13.09.2023г. № КУВИ-001/2023-208348739			
Кадастровый номер:		54:36:011003:392	

План (чертеж, схема) земельного участка



Масштаб 1:2000 Условные обозначения:

полное наименование должности	 ДОКУМЕНТ ПОДПИСАН ЭЛЕКТРОННОЙ ПОДПИСЬЮ	инициалы, фамилия
	Сертификат: 00ВВ056В7401СВ38D2В3576АСDC8425108 Владелец: ФЕДЕРАЛЬНАЯ СЛУЖБА ГОСУДАРСТВЕННОЙ РЕГИСТРАЦИИ, КАДАСТРА И КАРТОГРАФИИ Действителен: с 27.06.2023 по 19.09.2024	

Выписка из Единого государственного реестра недвижимости об объекте недвижимости

Описание местоположения земельного участка

Земельный участок			
вид объекта недвижимости			
Лист № 1 раздела 3.1	Всего листов раздела 3.1: 1	Всего разделов: 7	Всего листов выписки: 9
13.09.2023г. № КУВИ-001/2023-208348739			
Кадастровый номер:		54:36:011003:392	

Описание местоположения границ земельного участка							
№ п/п	Номер точки		Дирекционный угол	Горизонтальное проложение, м	Описание закрепления на местности	Кадастровые номера смежных участков	Сведения об адресах правообладателей смежных земельных участков
	начальная	конечная					
1	2	3	4	5	6	7	8
1	1.1.1	1.1.2	33°51.9`	59.1	данные отсутствуют	54:36:011003:163	г. Новосибирск, ул. Серебренниковская, дом 4/3, кв. 20
2	1.1.2	1.1.3	34°25.8`	44.68	данные отсутствуют	54:36:011003:163	г. Новосибирск, ул. Серебренниковская, дом 4/3, кв. 20
3	1.1.3	1.1.4	56°13.3`	39.86	данные отсутствуют	54:36:011003:163	г. Новосибирск, ул. Серебренниковская, дом 4/3, кв. 20
4	1.1.4	1.1.5	113°53.4`	2.4	данные отсутствуют	54:36:011004:1	адрес отсутствует
5	1.1.5	1.1.6	114°0.7`	13.15	данные отсутствуют	54:36:011004:1	адрес отсутствует
6	1.1.6	1.1.7	233°30.7`	43.91	данные отсутствуют	54:36:011003:391	адрес отсутствует
7	1.1.7	1.1.8	307°4.3`	5.69	данные отсутствуют	54:36:011003:391	адрес отсутствует
8	1.1.8	1.1.9	217°1.0`	102.03	данные отсутствуют	54:36:011003:391	адрес отсутствует
9	1.1.9	1.1.1	299°21.1`	4.88	данные отсутствуют	54:36:011003:136(2)	данные отсутствуют

полное наименование должности	 ДОКУМЕНТ ПОДПИСАН ЭЛЕКТРОННОЙ ПОДПИСЬЮ	инициалы, фамилия
	Сертификат: 00BV056B7401CB38D2B3576ACDC8425108 Владелец: ФЕДЕРАЛЬНАЯ СЛУЖБА ГОСУДАРСТВЕННОЙ РЕГИСТРАЦИИ, КАДАСТРА И КАРТОГРАФИИ Действителен: с 27.06.2023 по 19.09.2024	

Выписка из Единого государственного реестра недвижимости об объекте недвижимости

Описание местоположения земельного участка

Земельный участок			
вид объекта недвижимости			
Лист № 1 раздела 3.2	Всего листов раздела 3.2: 1	Всего разделов: 7	Всего листов выписки: 9
13.09.2023г. № КУВИ-001/2023-208348739			
Кадастровый номер:		54:36:011003:392	

Сведения о характерных точках границы земельного участка				
Система координат МСК НСО зона 4				
Номер точки	Координаты, м		Описание закрепления на местности	Средняя квадратичная погрешность определения координат характерных точек границ земельного участка, м
	X	Y		
1	2	3	4	5
1	484402.2	4182425.85	-	0.1
2	484451.27	4182458.78	-	0.1
3	484488.12	4182484.04	-	0.1
4	484510.28	4182517.17	-	0.1
5	484509.31	4182519.36	-	0.1
6	484503.96	4182531.37	-	0.1
7	484477.85	4182496.07	-	0.1
8	484481.28	4182491.53	-	0.1
9	484399.81	4182430.1	-	0.1
1	484402.2	4182425.85	-	0.1



ДОКУМЕНТ ПОДПИСАН
ЭЛЕКТРОННОЙ ПОДПИСЬЮ

Сертификат: 00ВВ056В7401СВ38D2В3576АСDC8425108

Владелец: ФЕДЕРАЛЬНАЯ СЛУЖБА ГОСУДАРСТВЕННОЙ
РЕГИСТРАЦИИ, КАДАСТРА И КАРТОГРАФИИ
Действителен: с 27.06.2023 по 19.09.2024

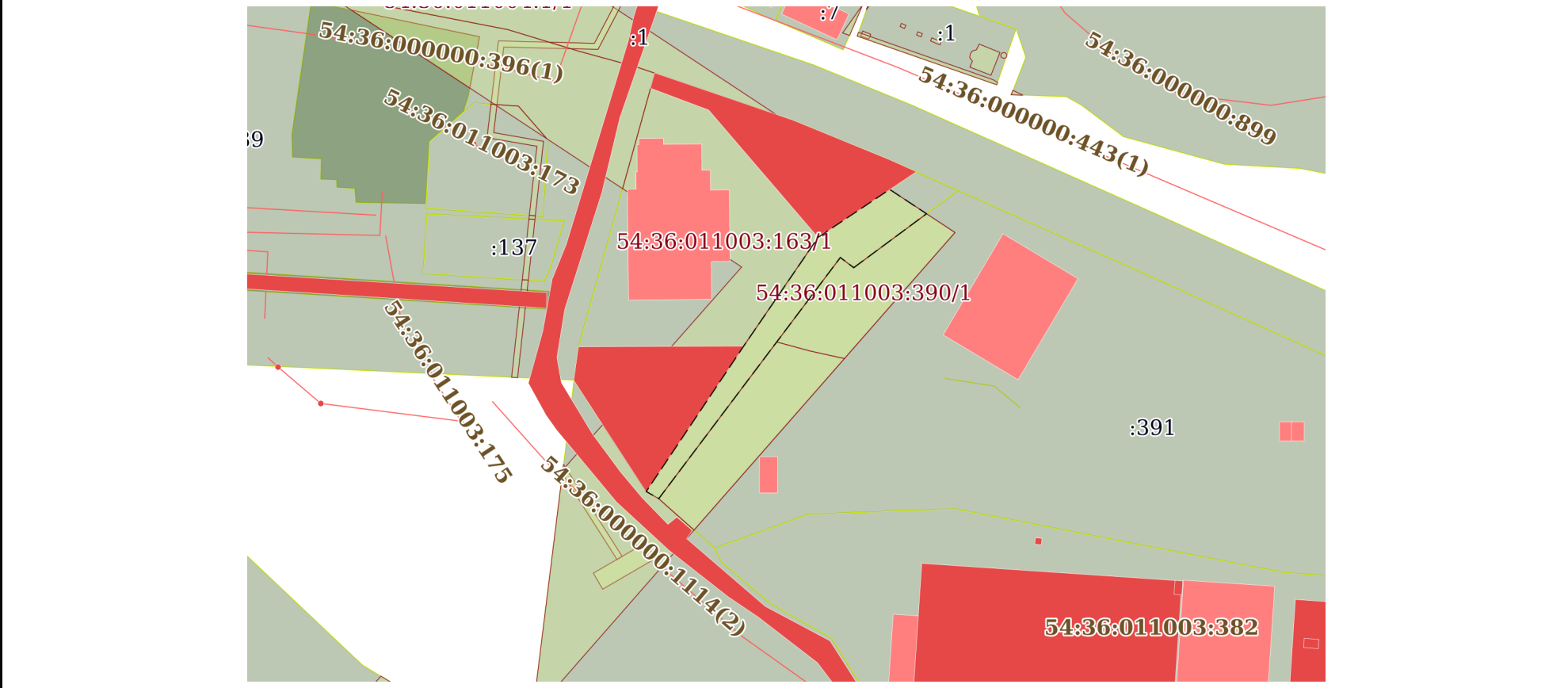
полное наименование должности

инициалы, фамилия

Выписка из Единого государственного реестра недвижимости об объекте недвижимости
Сведения о частях земельного участка

Земельный участок			
вид объекта недвижимости			
Лист № 1 раздела 4	Всего листов раздела 4: 1	Всего разделов: 7	Всего листов выписки: 9
13.09.2023г. № КУВИ-001/2023-208348739			
Кадастровый номер:		54:36:011003:392	

План (чертеж, схема) части земельного участка Учетный номер части: 54:36:011003:392/1



Масштаб 1:2000 Условные обозначения:

полное наименование должности	 ДОКУМЕНТ ПОДПИСАН ЭЛЕКТРОННОЙ ПОДПИСЬЮ	инициалы, фамилия
	Сертификат: 00ВВ056В7401СВ38D2В3576АСDC8425108 Владелец: ФЕДЕРАЛЬНАЯ СЛУЖБА ГОСУДАРСТВЕННОЙ РЕГИСТРАЦИИ, КАДАСТРА И КАРТОГРАФИИ Действителен: с 27.06.2023 по 19.09.2024	

Выписка из Единого государственного реестра недвижимости об объекте недвижимости
Сведения о частях земельного участка

Земельный участок		
вид объекта недвижимости		
Лист № 1 раздела 4.1	Всего листов раздела 4.1: 1	Всего разделов: 7
Всего листов выписки: 9		
13.09.2023г. № КУВИ-001/2023-208348739		
Кадастровый номер:		54:36:011003:392
Учетный номер части	Площадь, м2	Содержание ограничения в использовании или ограничения права на объект недвижимости или обременения объекта недвижимости
1	2	3
54:36:011003:392/1	1219	вид ограничения (обременения): ограничения прав на земельный участок, предусмотренные статьей 56 Земельного кодекса Российской Федерации; Срок действия: не установлен; реквизиты документа-основания: правила охраны электрических сетей напряжением свыше 1000 вольт от 26.03.1984 № 255; карта (план) от 11.11.1111 № б/н; Содержание ограничения (обременения): Ограничения (обременения), устанавливаемые на входящие в границы охранной зоны земельные участки в соответствии с п.п. 11, 13 "Правил охраны электрических сетей напряжением свыше 1000 вольт", утвержденных Постановлением Совета министров СССР от 26 марта 1984 г. № 255.; Реестровый номер границы: 54:36-6.11; Вид объекта реестра границ: Зона с особыми условиями использования территории; Вид зоны по документу: Охранная зона объекта электросетевого хозяйства - сооружения "ВЛ-110 кВ переключательный пункт "Западный" - п.с. "Аэропорт"; Тип зоны: Охранная зона инженерных коммуникаций

полное наименование должности	 ДОКУМЕНТ ПОДПИСАН ЭЛЕКТРОННОЙ ПОДПИСЬЮ	инициалы, фамилия
	Сертификат: 00BV056V7401CB38D2B3576ACDC8425108 Владелец: ФЕДЕРАЛЬНАЯ СЛУЖБА ГОСУДАРСТВЕННОЙ РЕГИСТРАЦИИ, КАДАСТРА И КАРТОГРАФИИ Действителен: с 27.06.2023 по 19.09.2024	

Выписка из Единого государственного реестра недвижимости об объекте недвижимости

Сведения о частях земельного участка

Земельный участок			
вид объекта недвижимости			
Лист № 1 раздела 4.2	Всего листов раздела 4.2: 1	Всего разделов: 7	Всего листов выписки: 9
13.09.2023г. № КУВИ-001/2023-208348739			
Кадастровый номер:		54:36:011003:392	

Сведения о характерных точках границы части (частей) земельного участка				
Учетный номер части: 54:36:011003:392/1				
Система координат				
Номер точки	Координаты, м		Описание закрепления на местности	Средняя квадратичная погрешность определения координат характерных точек границ земельного участка, м
	X	Y		
1	2	3	4	5
1	484477.85	4182496.07	-	-
2	484481.28	4182491.53	-	-
3	484399.81	4182430.1	-	-
4	484402.2	4182425.85	-	-
5	484451.27	4182458.78	-	-
6	484488.12	4182484.04	-	-
7	484504.29	4182508.21	-	-
8	484496.06	4182520.69	-	-
1	484477.85	4182496.07	-	-



ДОКУМЕНТ ПОДПИСАН
ЭЛЕКТРОННОЙ ПОДПИСЬЮ

Сертификат: 00ВВ056В7401СВ38D2В3576АСDС8425108

Владелец: ФЕДЕРАЛЬНАЯ СЛУЖБА ГОСУДАРСТВЕННОЙ
РЕГИСТРАЦИИ, КАДАСТРА И КАРТОГРАФИИ
Действителен: с 27.06.2023 по 19.09.2024

полное наименование должности

инициалы, фамилия